

Raum und Wirtschaft (rawi)

Murbacherstrasse 21
6002 Luzern
Telefon 041 228 51 83
Telefax 041 228 64 83
rawi@lu.ch
www.rawi.lu.ch

Gemeindeverwaltung Eich
Botanhofstrasse 4
6205 Eich

gemeinde@eich.ch

Nutzungsgesuch Andrew

+ Baugesuch Baubewilligungsverfahren §§ 184 ff. PBG

Gemeinde

Eich

Ortsteil / Grundbuchkreis

Eich

Dieses Formular ist für alle baubewilligungspflichtigen Massnahmen auszufüllen und in genügender Anzahl mit allen erforderlichen Unterlagen bei der Gemeinde einzureichen. Weitere Informationen erhalten Sie unter www.rawi.lu.ch oder bei der zuständigen Gemeinde.

Allgemeine Angaben

Bauherrschaft (Gesuchsteller/in)

Bei mehreren Gesuchstellern bevollmächtigte Vertretung erwähnen und Vollmachten belegen


Rechnungsadresse: mit Bauherrschaft identisch andere Rechnungsempfänger

Nachname

Organisation

Adresse

PLZ/Ort



Werner Knupp AG
Immobilien und
Generalunternehmung
Postfach
6205 Eich

Vorname

Telefon

Fax

E-Mail

Werner Knupp AG
079/6416423

immobilienknupp@bluewin.ch

Projektverfasser/in


mit Bauherrschaft identisch

Nachname

Organisation

Adresse

PLZ/Ort



Werner Knupp AG
Immobilien und
Generalunternehmung
Postfach
6205 Eich

Vorname

Telefon

Fax

E-Mail

Dito

Grundigentümer/in


mit Bauherrschaft identisch

Nachname

Organisation

Adresse

PLZ/Ort



Werner Knupp AG
Immobilien und
Generalunternehmung
Postfach
6205 Eich

Vorname

Telefon

Fax

E-Mail

Dito

Vorhaben

Titel / Vorhaben

Art

Projektänderung

Strasse

Grundstück-Nr(n)

Flurname

Koordinaten

Kurzbeschreibung / Bemerkungen

Geplante Nutzung

Planänderung: Unterkellerung des bewilligten Anbaus Garage / Veloraum Wohn- und Gewerbegebäude

Neubau mit Abbruch Neubau ohne Abbruch Abbruch

Umbau, Erweiterung, Renovation, Sanierung

Hochbau Tiefbau

Kleinbauten, Anlagen

Baugesuch vom

Anzahl Gebäude 1

Baukosten in Fr. =Fr. 20'000,-

Spillgässli

835

Nr. 29

Gebäude-Vers.-Nr(n)

Spillgässli

2654924 / 1222663

EGID-Nr.

siehe beiliegender, detaillierter Baubeschrieb

*Siehe Beilage Pläne Nutzflächen
und Aufstellung der Nutzer*

Gemeinderat Eich
Eingang

01. Apr. 2022

Bewilligung

Projektbezogene Angaben

Bauart

Konstruktion

Massivbau

Holzbau

andere

Fundation

Pfahlfundation

Flachfundation

andere

Aussenwände
(Fassadengestaltung / Farbgebung)

Beton

Innenwände

Decken / Böden

Beton

Fenster

Bedachung
(Materialisierung / Farbgebung)

Baurechtliche Angaben

Zonenart

ausserhalb der Bauzone

innerhalb Bauzone

Arbeitszone III

Zonenüberlagerungen

bitte wählen

bitte wählen

bitte wählen

Zonenbezeichnung im BZR

Arbeitszone

Naturgefahren gemäss BZR

liegt in keiner Gefahrenzone

liegt in Gefahrenzone

geringe Gefährdung Rutschung

→ Nachweis BZR-Bestimmungen belegen

Gewässerschutz

üB (übrige Bereiche)

Ao Au

→ gemäss Gewässerschutz-

Grundwasserschutzzone S

Grundwasserschutzareal

Gestaltungsplan betroffen?

nein ja

Bebauungsplan betroffen?

nein ja

Baulinien betroffen?

nein ja

Baugespann

nicht notwendig

notwendig

Umweltrechtliche Angaben

Art der Nutzung

Wohnen oder Landwirtschaft

Dienstleistung, Verkauf

Gewerbe, Industrie

Bauvorhaben mit UVB-Pflicht

nein ja

Bodenaushub

nein ja

Wassergefährdende Flüssigkeiten nein ja

Gewerbe und Industrieabwässer

nein ja

→ Zusatzformular 12

Licht / Beleuchtung

Dauerbeleuchtung im Freien

nein ja

Solaranlage

nein ja

Besondere Angaben / Sonderbewilligung

Die betroffenen Fachbereiche sind vor der Baueingabe mit den kommunalen oder kantonalen Fachstellen abzusprechen.

Betroffene Fachbereiche Ausnahme- und Sonderbewilligung	Zuständigkeit	gesetzliche Grundlage	erforderlich		Bemerkung
			nein	ja	
Planungs- und Baurecht					
Unterschreitung Grenz- und/oder Gebäudeabstand	Gemeinde	§ 133 f. PBG	<input type="checkbox"/>	<input checked="" type="checkbox"/>	
Unterschreitung Vorplatzlänge bei Garagen	Gemeinde	§ 119 Abs. 3 PBG	<input checked="" type="checkbox"/>	<input type="checkbox"/>	
Ausnahmen von BZR-Vorschriften	Gemeinde	§ 37 PBG, BZR	<input checked="" type="checkbox"/>	<input type="checkbox"/>	
Ausnahmen betr. Schutz der Gesundheit	Gemeinde	§ 156 PBG	<input checked="" type="checkbox"/>	<input type="checkbox"/>	
Bauen ausserhalb Bauzonen "Landwirtschaft"	rawi	§ 54 PBG, Art. 16 RPG	<input checked="" type="checkbox"/>	<input type="checkbox"/>	Zusatzformular 2
Bauen ausserhalb Bauzonen "nicht Landwirtschaft"	rawi	§ 180 ff. PBG, Art. 24 ff. RPG	<input checked="" type="checkbox"/>	<input type="checkbox"/>	Zusatzformular 3
Strassenrecht					
Unterschreitung Strassenabstand „Übrige Strassen“	Gemeinde	§ 88 StrG	<input type="checkbox"/>	<input checked="" type="checkbox"/>	
Gesteigerter Gemeingebrauch „Übrige Strassen“	Gemeinde	§ 22 StrG	<input checked="" type="checkbox"/>	<input type="checkbox"/>	
Sondernutzung „Übrige Strassen“	Gemeinde	§ 23 StrG	<input checked="" type="checkbox"/>	<input type="checkbox"/>	
Zufahrten / Einmündungen „Übrige Strassen“	Gemeinde	§ 32 f. StrG	<input checked="" type="checkbox"/>	<input type="checkbox"/>	
	Gemeinde	§ 71a f. StrG	<input checked="" type="checkbox"/>	<input type="checkbox"/>	mit Gde. besprechen
Unterschreitung Strassenabstand Kantonsstrassen	rawi	§ 88 StrG	<input checked="" type="checkbox"/>	<input type="checkbox"/>	
Gesteigerter Gemeingebrauch Kantonsstrassen	rawi	§ 22 StrG	<input checked="" type="checkbox"/>	<input type="checkbox"/>	
Sondernutzung Kantonsstrassen	rawi	§ 23 StrG	<input checked="" type="checkbox"/>	<input type="checkbox"/>	
Zufahrten / Einmündungen Kantonsstrassen	rawi	§ 32 f. StrG	<input checked="" type="checkbox"/>	<input type="checkbox"/>	
Strassenprojekt Kantonsstrassen	Kanton	§ 69 f. StrG	<input checked="" type="checkbox"/>	<input type="checkbox"/>	mit vlf besprechen
Wasserbaurecht					
Unterschreitung Gewässerabstand „neu“	rawi	§ 5 WBG	<input checked="" type="checkbox"/>	<input type="checkbox"/>	
Unterschreitung Gewässerabstand „bestehend“	rawi	§ 6 WBG	<input checked="" type="checkbox"/>	<input type="checkbox"/>	
Inanspruchnahme eines öffentlichen Gewässers	rawi	§ 32 ff. WBG	<input checked="" type="checkbox"/>	<input type="checkbox"/>	
Inanspruchnahme eines privaten Gewässers	rawi	§ 48 WBG	<input checked="" type="checkbox"/>	<input type="checkbox"/>	
Wasserbauprojekt	Kanton	§ 32 ff. WBG	<input checked="" type="checkbox"/>	<input type="checkbox"/>	mit vlf besprechen
Umwelt-, Gewässer- und Naturschutzrecht					
Bodenaushub (Humusabtrag und Aushub)	uwe	Art. 30 USG	<input checked="" type="checkbox"/>	<input type="checkbox"/>	Zusatzformular 23
Fundationen, Bauten und Anlagen im Grundwasser	uwe	Art. 19 GSchG, Art. 32 GSchV	<input checked="" type="checkbox"/>	<input type="checkbox"/>	Zusatzformular 10
Versickerung von unverschmutztem Abwasser	uwe	Art. 19 GSchG, Art. 32 GSchV	<input checked="" type="checkbox"/>	<input type="checkbox"/>	Zusatzformular 11
Erdwärmesonde, Energie- oder Erdwärmekörbe	uwe	Art. 22 GSchG, Art. 1,8,10 VWV	<input checked="" type="checkbox"/>	<input type="checkbox"/>	Zusatzformular 13
Beseitigung von Hecken, Feldgehölzen, Uferbestockung	lawa	§ 3,4+8 HeckenV, Art. 21 f. NHG	<input checked="" type="checkbox"/>	<input type="checkbox"/>	Zusatzformular 14
Nachweis energetischer Massnahmen	Gemeinde	§ 164 PBG	<input checked="" type="checkbox"/>	<input type="checkbox"/>	Zusatzformular 15
Bauvorhaben in lärmelasteten Gebieten	uwe	Art. 31 LSV	<input checked="" type="checkbox"/>	<input type="checkbox"/>	Zusatzformular 16
Lärmschutznachweis für Luft / Wasser-Wärmepumpen	uwe	Art. 7 LSV	<input checked="" type="checkbox"/>	<input type="checkbox"/>	Zusatzformular 9
Tankanlagen	uwe	Art. 19 GSchG, Art. 32 GSchV	<input checked="" type="checkbox"/>	<input type="checkbox"/>	
Asbest im Gebäude vorhanden	klab	Art. 3 BauAV	<input checked="" type="checkbox"/>	<input type="checkbox"/>	Zusatzformular 19
Radon (bei Wohnnutzung im Unter- oder Erdgeschoss)	uwe	Art. 163 SISV	<input checked="" type="checkbox"/>	<input type="checkbox"/>	Zusatzformular 19
Entnahme von Grundwasser für thermische Nutzung	uwe	§ 7 WNVG	<input checked="" type="checkbox"/>	<input type="checkbox"/>	mit uwe besprechen
Entnahme von Wasser aus Oberflächengewässer	uwe	§ 7 WNVG	<input checked="" type="checkbox"/>	<input type="checkbox"/>	mit uwe besprechen
Waldrecht					
Unterschreitung Waldabstand					
bis 15 m (Wohn-/Arbeitsräume), 10 m (Übriges)	Gemeinde	§ 136 PBG, § 14 KWaG	<input checked="" type="checkbox"/>	<input type="checkbox"/>	
unter 15 m (Wohn-/Arbeitsräume), 10 m (Übriges)	lawa	§ 136 PBG, § 14 KWaG	<input checked="" type="checkbox"/>	<input type="checkbox"/>	
Bauten und Anlagen im Wald	lawa	§ 12 KWaG, §§ 6a ff. KWaV	<input checked="" type="checkbox"/>	<input type="checkbox"/>	
Nachtliche Nutzung	lawa	§ 13 KWaG	<input checked="" type="checkbox"/>	<input type="checkbox"/>	
Rodung	lawa	§ 3 KWaG, § 2 KWaV	<input checked="" type="checkbox"/>	<input type="checkbox"/>	Zusatzformular 6
Fischerel- und Jagdrecht					
Technische Eingriffe in ein Gewässer (z.B. Einleitungen, usw.)	lawa	Art. 8 eidg. FG, § 25 kant. FG	<input checked="" type="checkbox"/>	<input type="checkbox"/>	
Denkmalschutzrecht					
Denkmalschutzobjekt oder in der Nähe davon	da	§ 5 DSchG	<input checked="" type="checkbox"/>	<input type="checkbox"/>	
Objekt im kantonalen Bauinventar	da	§ 1c DSchG, § 142 PBG	<input checked="" type="checkbox"/>	<input type="checkbox"/>	
Bodeneingriffe in eine archäologische Fundstelle	da	§ 16 DSchG, § 142 PBG	<input checked="" type="checkbox"/>	<input type="checkbox"/>	
Feuerschutzrecht					
Industrielle/Gewerbliche Bauten, Hochhäuser, Bauten mit regem Publikumsverkehr (z.B. Verwaltungsgebäude, usw.)	gvl	§ 8, 43, 58 FSG	<input checked="" type="checkbox"/>	<input type="checkbox"/>	
Bauten und Anlagen zur Lagerung, Herstellung, usw. von feuergefährlichen Stoffen und Waren (z.B. Flüssiggasanlagen)	gvl	§ 33 FSG	<input checked="" type="checkbox"/>	<input type="checkbox"/>	
Arbeitsrecht					
Industrielle/Gewerbliche Bauten / Anlagen	wira-lga		<input checked="" type="checkbox"/>	<input type="checkbox"/>	Zusatzformular 7
Bauten und Anlagen mit Plangenehmigungspflicht	wira-lga	Art. 7 und 8 ArG	<input checked="" type="checkbox"/>	<input type="checkbox"/>	Zusatzformular 7
Zivilschutzrecht					
Schutzraumbaupflicht	mzj	Art. 48 BZG	<input checked="" type="checkbox"/>	<input type="checkbox"/>	Zusatzformular 5
Gastgewerberecht und Lebensmittelkontrolle					
Bauten mit gastgewerblicher Nutzung (Restaurant etc.)	ggp, dliv	§ 5 + 12 GaG, §§ 10 ff. GaV, Art. 20 LGV	<input checked="" type="checkbox"/>	<input type="checkbox"/>	Zusatzformular 17
Andere Verpflegungsbetriebe (Kantine, Kita, etc.)	dliv	§ 3 GaG, Art. 20 LGV	<input checked="" type="checkbox"/>	<input type="checkbox"/>	Zusatzformular 20
Übrige Lebensmittelbetriebe (Herstellung, Verarbeitung, Verkauf)	dliv	Art. 20 LGV	<input checked="" type="checkbox"/>	<input type="checkbox"/>	Zusatzformular 21
Veterinärrecht					
Schlachthanlagen	veld	Art. 8 VSFK	<input checked="" type="checkbox"/>	<input type="checkbox"/>	Zusatzformular 18
Entsorgungsbetriebe für tierische Nebenprodukte	veld	Art. 11 VTNP	<input checked="" type="checkbox"/>	<input type="checkbox"/>	Zusatzformular 18
Bewilligungspflichtige Wildtierhaltung	veld	Art. 89, 90, 95 TSchV	<input checked="" type="checkbox"/>	<input type="checkbox"/>	Zusatzformular 18
Meldepflichtige gewerbsmässige Heimtierhaltung	veld	Art. 101 TSchV	<input checked="" type="checkbox"/>	<input type="checkbox"/>	Zusatzformular 18

Beilagenverzeichnis

Vorgängig mit der Leitbehörde besprechen und alle markierten Unterlagen in der jeweils notwendigen Anzahl, mindestens aber vierfach bei der Gemeinde einreichen (§ 189 Abs. 1 PBG)	Kontrolle gem § 192 PBG	
	E	NE

Anlagen als Word, Excel oder pdf-Datei dem Baugesuch hinzufügen. Die Anhänge werden im Dokument integriert übermittelt.

Allgemeine Unterlagen und Pläne (§ 55 Abs. 2 lit. a-h PBV) je min vierfach

- | | | |
|--|--------------------------|--------------------------|
| <input checked="" type="checkbox"/> Situationsplan (nachgeführter Grundbuchplan, in der Regel 1:500, nicht älter als 2 Jahre) | <input type="checkbox"/> | <input type="checkbox"/> |
| <input checked="" type="checkbox"/> Baupläne (Grundriss, Schnitt, Fassaden, usw., mindestens 1:100, mit allen notwendigen Angaben) | <input type="checkbox"/> | <input type="checkbox"/> |
| <input type="checkbox"/> Entwässerungsplan / Kanalisationsplan (1:100, mit allen notwendigen Angaben) | <input type="checkbox"/> | <input type="checkbox"/> |
| <input type="checkbox"/> Umgebungsplan (1:100, mit allen notwendigen Angaben) | <input type="checkbox"/> | <input type="checkbox"/> |
| <input type="checkbox"/> Berechnung der Bauziffern (detaillierte Berechnung inkl. Schemapläne) | <input type="checkbox"/> | <input type="checkbox"/> |
| <input type="checkbox"/> Übersichtsplan der weiteren Umgebung (1:500 bis 1:2'000) | <input type="checkbox"/> | <input type="checkbox"/> |
| <input type="checkbox"/> | <input type="checkbox"/> | <input type="checkbox"/> |


Zusätzliche Unterlagen je min vierfach

- | | | |
|--|--------------------------|--------------------------|
| <input type="checkbox"/> Baubeschrieb | <input type="checkbox"/> | <input type="checkbox"/> |
| <input type="checkbox"/> Grundbuchauszug | <input type="checkbox"/> | <input type="checkbox"/> |
| <input type="checkbox"/> Fotos | <input type="checkbox"/> | <input type="checkbox"/> |
| <input type="checkbox"/> Vollmacht | <input type="checkbox"/> | <input type="checkbox"/> |
| <input type="checkbox"/> Nachweis für Schutzmassnahmen gegen Naturgefahren | <input type="checkbox"/> | <input type="checkbox"/> |
| <input type="checkbox"/> Deklaration/Berechnung der provisorischen Anschlussgebühr für Abwasser/Frischwasser | <input type="checkbox"/> | <input type="checkbox"/> |
| <input type="checkbox"/> Konstruktionsart der Nachbarbauten inkl. Fassadenpläne (bei Gebäudeunterabständen) | <input type="checkbox"/> | <input type="checkbox"/> |
| <input type="checkbox"/> Überprüfungsbericht oder Vorbemessungsbericht Erdbbensicherheit des Bauingenieurs | <input type="checkbox"/> | <input type="checkbox"/> |
| <input type="checkbox"/> | <input type="checkbox"/> | <input type="checkbox"/> |

Unterschrift

Die Unterzeichnenden haben von den Hinweisen und massgebenden Vorschriften Kenntnis genommen.

Bauherrschaft
 bei mehreren Bauherren/innen nur bevollmächtigter Vertreter/in, bei juristischen Personen inkl. Firmenstempel)



Werner Knupp AG
 Immobilien und
 Generalunternehmung
 Postfach
 6205 Eich


Unterschrift

Unterschrift

Unterschrift

Werner Knupp

Planverfasser/in
 (inkl. Firmenstempel)



Werner Knupp AG
 Immobilien und
 Generalunternehmung
 Postfach
 6205 Eich

Unterschrift

Grundelgentümer/in
 (bei mehreren Grundelgentümer/innen nur bevollmächtigter Vertreter/in oder separates Unterschriftenblatt belegen)

Werner Knupp



Werner Knupp AG
 Immobilien und
 Generalunternehmung
 Postfach
 6205 Eich

Eich 1. April 2022
 Ort, Datum

Werner Knupp