

202284-153539515-71

Raum und Wirtschaft (rawi)
Murbacherstrasse 21
6002 Luzern
Telefon 041 228 51 83
Telefax 041 228 64 93
rawi@lu.ch
www.rawi.lu.ch

Anleitung

Speichern

Drucken

Abschicken

Baugesuch Baubewilligungsverfahren §§ 184 ff. PBG

Gemeinde

Ortsteil / Grundbuchkreis

Eich

404

Dieses Formular ist für **alle baubewilligungspflichtigen** Massnahmen auszufüllen und in genügender Anzahl mit allen erforderlichen Unterlagen bei der Gemeinde einzureichen. Weitere Informationen erhalten Sie unter www.rawi.lu.ch oder bei der zuständigen Gemeinde.

Allgemeine Angaben

Bauherrschaft (Gesuchsteller/in)

Bei mehreren Gesuchstellern bevollmächtigte Vertretung erwähnen und Vollmachten beilegen

Rechnungsadresse: mit Bauherrschaft identisch andere Rechnungsempfänger

Nachname Sommerhalder

Vorname Barbara

Organisation -

Telefon 079 289 44 63

Adresse Neuhusstrasse 5

Fax -

PLZ/Ort 6205 Eich

E-Mail barsom@bluewin.ch

Projektverfasser/in mit Bauherrschaft identisch

Nachname -

Vorname -

Organisation beplus Architekten AG

Telefon 062 748 96 10

Adresse Eichbühlstrasse 11

Fax -

PLZ/Ort 6246 Altishofen

E-Mail altishofen@beplus-architekten.ch

Grundeigentümer/in mit Bauherrschaft identisch

Nachname Sommerhalder

Vorname Barbara

Organisation -

Telefon 079 289 44 63

Adresse Neuhusstrasse 5

Fax -

PLZ/Ort 6205 Eich

E-Mail barsom@bluewin.ch

Vorhaben

Titel / Vorhaben

Anbau Terrassenüberdachung

Art

Neubau mit Abbruch Neubau ohne Abbruch Abbruch

Umbau, Erweiterung, Renovation, Sanierung

Hochbau Tiefbau Anzahl Gebäude

Kleinbauten, Anlagen Baukosten in Fr. 40'000

Projektänderung

Baugesuch vom

Strasse

Neuhusstrasse

Nr. 5

Grundstück-Nr(n)

807

Gebäude-Vers.-Nr(n)

429

Flurname

Neuhus

EGID-Nr. 190206104

Koordinaten

2655000 / 1222911

Kurzbeschreibung / Bemerkungen

siehe beiliegender, detaillierter Baubeschrieb

Geplante Nutzung

Anbau Terrassenüberdachung (kalt ausgeführt) mit Sonnen- und Windschutz

Projektbezogene Angaben

Bauart

Konstruktion Massivbau Holzbau andere

Fundation Pfahlfundation Flachfundation andere

Aussenwände
(Fassadengestaltung / Farbgebung)

Aussenwände bestehend & neue Konstruktion / Anbau in gleicher Farbgebung wie bestehende Fassade

Innenwände

bestehend

Decken / Böden

bestehend

Fenster

bestehend

Bedachung
(Materialisierung / Farbgebung)

bestehend / Anbau gleiche Farbgebung wie Bestand

Haustechnik

Aufzugsanlage nein best. neu

Heizungsanlage nein best. neu Ersatz

Art/Typ

-

Leistung

- kW Kaminzüge

-

Heizung für Warmwasseraufbereitung einzelne Gebäude

mehrere Gebäude

Wärmepumpe, Klima / Kälteanlage nein best. neu Ersatz Umbau der Anlage
 < 3kg Kältemittel > 3kg Kältemittel

Vignetten Nr.

[Merkblatt](#)

[Meldung an www.smkw.ch](http://www.smkw.ch)

Lüftung natürlich künstlich

Nutzfläche

	Wohnen (m ²)	Büro + Dienstl (m ²)	Verkauf (m ²)	Industrie + Gewerbe (m ²)	Lager (m ²)	Gastro- nomie (m ²)	Bildung + Gesundheit	Landwirt- schaft (m ²)	Total
heute vorhanden	0	0	0	0	0	0	0	0	0
Abbruch/Rückbau	0	0	0	0	0	0	0	0	0
neu projektiert	0	0	0	0	0	0	0	0	0
Total	0	0	0	0	0	0	0	0	0
Veränderung	0	0	0	0	0	0	0	0	0

Parkplätze

	Im Freien	Einzelgarage	Sammelgarage	Übriges	Total
bestehend	0	0	0	0	0
Wegfallende	0	0	0	0	0
projektiert	0	0	0	0	0
Total	0	0	0	0	0

Baukosten

	Anzahl Gebäude	Bauvolumen in m ³ (SIA)	ca. Baukosten in Fr.	davon entfallen auf die Jahre		
Gebäude (BKP 1-3)	0	0	40'000	0	0	0
Nebengebäude (BKP 1-3)	0	0	0	0	0	0
Umgebung (BKP 4)			0	0	0	0
Total		0	40'000	0	0	0

202284-153539515-71

Baustatistik

Gebäudefläche	174	neue Gebäude mit Wohnungen	0
neue Wohnungen	0	neue Gebäude ohne Wohnungen	0

Baurechtliche Angaben

Zonenart ausserhalb der Bauzone
 innerhalb Bauzone Wohnzone 11 (W2)

Zonenüberlagerungen bitte wählen Wohnzone 11 (W2) bitte wählen bitte wählen


Zonenbezeichnung im BZR Wohnzone A

Naturgefahren gemäss BZR liegt in keiner Gefahrenzone
 liegt in Gefahrenzone → Nachweis BZR-Bestimmungen beilegen

Gewässerschutz üB (übrige Bereiche) Ao Au → gemäss Gewässerschutz-
 Grundwasserschutzzone S Grundwasserschutzaerial

Lärm-ES ES II ES III ES IV → gemäss Zonenplan

Bauziffern Grundstücksfl. vermessen
 anrech. Grundstücksfläche → separate Berechnung beilegen
 Ausnützungsziffer → separate Berechnung beilegen
 Überbauungsziffer → separate Berechnung beilegen
 Grünflächenziffer → separate Berechnung beilegen
 Versiegelungsanteil → separate Berechnung beilegen

Wohnungen / Gebäude betroffen? nein ja → Zusatzformular 4 

Beh'iger. Bauen berücksichtigt? nein ja → § 157 PBG

Spielplätze vorgesehen? nein ja Fläche _____ m² → § 158 ff PBG

Gestaltungsplan betroffen? nein ja GP Gestaltungsplan Neuhaus vom 31.05.2005

Bebauungsplan betroffen? nein ja BP _____ vom _____

Baulinien betroffen? nein ja BLP _____ vom _____

Baugespann nicht notwendig notwendig steht ab 10.08.2022

Umweltrechtliche Angaben

Art der Nutzung Wohnen oder Landwirtschaft Dienstleistung, Verkauf Gewerbe, Industrie

Bauvorhaben mit UVB-Pflicht nein ja

Bodenaushub nein ja

Wassergefährdende Flüssigkeiten nein ja

Gewerbe und Industrieabwässer nein ja → Zusatzformular 12

Licht / Beleuchtung Dauerbeleuchtung im Freien nein ja

Solaranlage nein ja

Angaben zur Sicherheit

Brandschutz

Gemäss VKF-Brandschutzrichtlinie „Qualitätssicherung im Brandschutz“ ist mit dem Baugesuch ein Brandschutznachweis einzureichen. Anleitungen und Musternachweise sind auf folgender Homepage erhältlich: www.brandschutznachweis.ch

Art des Bauvorhabens Kleinbaute (§112a PBG), kleine Umbauten, Fassadensanierung
 Einfamilienhaus, Nebenbaute, Landwirtschaftliche Baute (QSS 1)
 Anderes Bauvorhaben (QSS 1-4)

→ kein Brandschutznachweis erforderlich

Löschwasserversorgung

Gemäss „Gesetz über den Feuerschutz“ ist die Löschversorgung für alle Gebäude sicher zu stellen. Bei über 100m Schlauchlänge zum Objekt wird die GVL eine objektbezogene Beurteilung vornehmen.

Art der Versorgung Hydrant _____ m Schlauchlänge zum Objekt
 Löschwasserbehälter/Löschweiher _____ m³ _____ m Schlauchlänge zum Objekt
 _____ m Schlauchlänge zum Objekt
 Keine (mit der Baueingabe ist ein Löschwasserkonzept einzureichen - Beurteilung durch die GVL)

202284-153539515-71

Naturgefahren und Oberflächenabfluss

Gemäss § 24 Gebäudeversicherungsgesetz sind Elementarschäden, die voraussehbar waren oder durch zumutbare Massnahmen hätten vermieden werden können von der Elementarschadenversicherung ausgeschlossen. Mehr Informationen dazu unter www.gvl.ch/praevention/elementarschadenpraevention, www.schutz-vor-Naturgefahren.ch und www.hagelregister.ch.

- Art des Bauvorhabens Kleinbaute (§112a Abs. 2 Bst. c PBG), Umgebungsanlage
 Anderes Bauvorhaben
- Schutz gegen Starkniederschläge Massnahmen gegen zuströmendes Hang- oder Oberflächenwasser sind vorgesehen
 Keine speziellen Massnahmen vorgesehen
- Naturgefahren betroffen Nein
www.geo.lu.ch/map/gefahrenkarte Ja
- Oberflächenabfluss betroffen? Nein
www.geo.lu.ch/map/oberflaechen-abfluss Ja

→ Es sind keine speziellen Massnahmen gegen Naturgefahren erforderlich.

Erdbebensicherheit

Für die Neubauten sind generell die Anforderungen an die Erdbebensicherheit gemäss SIA 261 einzuhalten. Für bestehende Bauten sind die Anforderungen an die Erdbebensicherheit gemäss SIA Merkblatt 2018 und SIA 269/8 (2015) einzuhalten. Ob die Erdbebensicherheit kontrolliert wird, hängt von der Art und Grösse der Baute oder baulichen Massnahme ab. Merkblatt unter https://rawi.lu.ch/-/media/RAWI/Dokumente/Downloads/baubewilligungen/Merkblatt_Kontrolle_Erdbebensicherheit_12_2014.pdf?la=de-CH

- Art des Bauvorhabens Neubau / Ersatzneubau Um-, An-, Aus-, Aufbau
- Wesentlicher Eingriff in die Tragstruktur [Merkblatt](#)
 Kein Eingriff in die Tragstruktur oder unwesentliche Schwächung des Tragwerks
 Kosten weniger als 1 Mio CHF und weniger als 10% der GVL-Summe
 Einfamilienhaus
 Dachgeschossausbau zu Wohnzwecken
 Anderes Bauvorhaben

- Erdbebenzone (EZ) EZ 2 (Greppen, Weggis, Vitznau) EZ 1 (alle anderen Gemeinden)
- Baugrundklasse (BGK) BGK A BGK C BGK D BGK E BGK F1 [Baugrundklassen](#)
- Bauwerksklasse (BWK) BWK I BWK II BWK III [Merkblatt](#)

Die Bauherrschaft und der Planverfasser bestätigen mit ihrer Unterschrift auf dem Baugesuchformular die Richtigkeit der gemachten Angaben.

Statistikformular Gebäude

Dieses Zusatzformular wird automatisch für jedes Gebäude erstellt. Einzelne im Baugesuchsformular enthaltene Angaben werden automatisch übernommen und sind von der Gemeinde für jedes Gebäude zu ergänzen. Abzubrechende Wohnungen sind als "aufgehoben" zu deklarieren.

Gebäude 1

Eidg. Gebäudeidentifikator (EGID)	_____	Erhebungsstellen-Nr.	_____
Eidg. Bauprojektidentifikator (EPROID)	_____	Gemeinde	Eich
Amtl. Baudossier-Nr (Gemeinde/Suffix)	_____	Letzte Änderung (Datum)	_____
Eidg. Grundstückidentifikator (EGRID)	_____		

Parzellen-Nr(n)	807	Gebäude-Vers.-Nr(n)	429
Grundbuchkreis	404	Koordinaten (x / y)	2655000 / 1222911

Name des Gebäudes

<i>Strasse</i>	<i>Nr.</i>	<i>PLZ</i>	<i>Ort</i>	<i>Eingangstatus</i>	<i>EDID</i>
Neuhusstrasse	5		Eich		

Zeile hinzufügen

Gebäudestatus	_____	Gebäudekategorie	_____
Gebäudeklasse	_____		
Jahr der Fertigstellung:	Neubau	Renovation/Umbau	Abbruch

Anzahl Geschosse	2	EGID-Nr.	190'206'104
Anzahl separate Wohnräume	1	Anzahl Wohnungen	1
		Gebäudefläche	174

Heizungsart	_____	Warmwasserversorgung	<input type="checkbox"/> nein	<input type="checkbox"/> ja
Energieträger der Heizung	_____	Energieträger WWV (Winter)		

Stockwerk	Maisonette	Eingangsnr.	Lage auf dem Stockwerk	Anzahl Zimmer	Fläche in m ²	Küchenart	Wohnungsstatus	Baujahr	Abbruchjahr	EWID
1	<input type="checkbox"/>	1	EG	4	0	Küche	Bestehend			

Zeile hinzufügen

202284-153539515-71

Statistikformular Bauprojekt

Dieses Zusatzformular wird automatisch erstellt. Einzelne im Baugesuchformular enthaltene Angaben werden automatisch übernommen und sind von der Gemeinde für jedes Bauprojekt zu ergänzen.

Eidg. Bauprojektidentifikator (EPROID) _____ Erhebungsstellen-Nr. _____ Eich _____
 Amtl. Baudossier-Nr. (Gemeinde) _____ Letzte Änderung _____

Bauort Eich _____ Grundbuchkreis 404
 Parzellen-Nr. 807
 Innerhalb Bauzonen nein ja
 Bewilligungsgrund _____

Umschreibung Bauprojekt Anbau Terrassenüberdachung (kalt ausgeführt) mit Sonnen- und Windschutz

Art der Arbeiten _____
 Art der Bauwerke Hochbau Tiefbau Typ der Bauwerke _____

Typ Auftraggeber _____
 Nachname Sommerhalder
 Vorname Barbara
 Organisation -
 Adresse Neuhusstrasse 5
 PLZ/Ort 6205 Eich









Bauprojektstatus _____ Gesamtkosten des Projekts SFr. 40'000
 Dat. Baueingabe _____ Voraussichtliche Baudauer _____ Monat(e)
 Dat. Baubewillig. _____ Dat. Baubeginn _____ Dat. Bauende _____

Anzahl Gebäude 0 Gebäudegrundriss neu oder verändert nein ja

neue Wohnungen	neue Gebäude mit Wohnungen	neue Gebäude ohne Wohnungen
Total	0	0
Fertig		

Besondere Angaben / Sonderbewilligung

Die betroffenen Fachbereiche sind vor der Baueingabe mit den kommunalen oder kantonalen Fachstellen abzusprechen.

Betroffene Fachbereiche Ausnahme- und Sonderbewilligung	Zuständigkeit	gesetzliche Grundlage	erforderlich		Bemerkung
			nein	ja	
Planungs- und Baurecht					
Unterschreitung Grenz- und/oder Gebäudeabstand	Gemeinde	§ 133 f. PBG	<input checked="" type="checkbox"/>	<input type="checkbox"/>	
Unterschreitung Vorplatzlänge bei Garagen	Gemeinde	§ 119 Abs. 3 PBG	<input checked="" type="checkbox"/>	<input type="checkbox"/>	
Ausnahmen von BZR-Vorschriften	Gemeinde	§ 37 PBG, BZR	<input checked="" type="checkbox"/>	<input type="checkbox"/>	
Ausnahmen betr. Schutz der Gesundheit	Gemeinde	§ 156 PBG	<input checked="" type="checkbox"/>	<input type="checkbox"/>	
Bauen ausserhalb Bauzonen "Landwirtschaft"	rawi	§ 54 PBG, Art. 16 RPG	<input checked="" type="checkbox"/>	<input type="checkbox"/>	Zusatzformular 2
Bauen ausserhalb Bauzonen "nicht Landwirtschaft"	rawi	§ 180 ff. PBG, Art. 24 ff. RPG	<input checked="" type="checkbox"/>	<input type="checkbox"/>	Zusatzformular 3
Strassenrecht					
Unterschreitung Strassenabstand „Übrige Strassen“	Gemeinde	§ 88 StrG	<input checked="" type="checkbox"/>	<input type="checkbox"/>	
Gesteigerter Gemeindegebrauch „Übrige Strassen“	Gemeinde	§ 22 StrG	<input checked="" type="checkbox"/>	<input type="checkbox"/>	
Sondernutzung „Übrige Strassen“	Gemeinde	§ 23 StrG	<input checked="" type="checkbox"/>	<input type="checkbox"/>	
Zufahrten / Einmündungen „Übrige Strassen“	Gemeinde	§ 32 f. StrG	<input checked="" type="checkbox"/>	<input type="checkbox"/>	
	Gemeinde	§ 71a f. StrG	<input checked="" type="checkbox"/>	<input type="checkbox"/>	mit Gde. besprechen
Unterschreitung Strassenabstand Kantonsstrassen	rawi	§ 88 StrG	<input checked="" type="checkbox"/>	<input type="checkbox"/>	
Gesteigerter Gemeindegebrauch Kantonsstrassen	rawi	§ 22 StrG	<input checked="" type="checkbox"/>	<input type="checkbox"/>	
Sondernutzung Kantonsstrassen	rawi	§ 23 StrG	<input checked="" type="checkbox"/>	<input type="checkbox"/>	
Zufahrten / Einmündungen Kantonsstrassen	rawi	§ 32 f. StrG	<input checked="" type="checkbox"/>	<input type="checkbox"/>	
Strassenprojekt Kantonsstrassen	Kanton	§ 69 f. StrG	<input checked="" type="checkbox"/>	<input type="checkbox"/>	mit vif besprechen
Wasserbaurecht					
Unterschreitung Gewässerabstand „neu“	rawi	§ 26 WBG	<input checked="" type="checkbox"/>	<input type="checkbox"/>	
Unterschreitung Gewässerabstand „bestehend“	rawi	§ 27 WBG	<input checked="" type="checkbox"/>	<input type="checkbox"/>	
Inanspruchnahme eines öffentlichen Gewässers	rawi	§§ 28 ff. WBG	<input checked="" type="checkbox"/>	<input type="checkbox"/>	
Inanspruchnahme eines privaten Gewässers	rawi	§ 37 WBG	<input checked="" type="checkbox"/>	<input type="checkbox"/>	
Wasserbauprojekt	Kanton	§§ 16 ff. WBG	<input checked="" type="checkbox"/>	<input type="checkbox"/>	mit vif besprechen
Umwelt-, Gewässer- und Naturschutzrecht					
Bodenaushub (Humusabtrag und Aushub)	uwe	Art. 30 USG	<input checked="" type="checkbox"/>	<input type="checkbox"/>	Zusatzformular 23
Fundationen, Bauten und Anlagen im Grundwasser	uwe	Art. 19 GSchG, Art. 32 GSchV	<input checked="" type="checkbox"/>	<input type="checkbox"/>	Zusatzformular 10
Versickerung von unverschmutztem Abwasser	uwe	Art. 19 GSchG, Art. 32 GSchV	<input checked="" type="checkbox"/>	<input type="checkbox"/>	Zusatzformular 11
Erdwärmesonde, Energie- oder Erdwärmekörbe	uwe	Art. 22 GSchG, Art. 1,8,10 VWF	<input checked="" type="checkbox"/>	<input type="checkbox"/>	Zusatzformular 13
Beseitigung von Hecken, Feldgehölzen, Uferbestockung	lawa	§ 3,4+8 HeckenV, Art. 21 f. NHG	<input checked="" type="checkbox"/>	<input type="checkbox"/>	Zusatzformular 14
Nachweis energetischer Massnahmen	Gemeinde	§ 164 PBG	<input checked="" type="checkbox"/>	<input type="checkbox"/>	Zusatzformular 15
Bauvorhaben in lärmbelasteten Gebieten	uwe	Art. 31 LSV	<input checked="" type="checkbox"/>	<input type="checkbox"/>	Zusatzformular 16
Lärmschutznachweis für Luft / Wasser-Wärmepumpen	uwe	Art. 7 LSV	<input checked="" type="checkbox"/>	<input type="checkbox"/>	Zusatzformular 9
Tankanlagen	uwe	Art. 19 GSchG, Art. 32 GSchV	<input checked="" type="checkbox"/>	<input type="checkbox"/>	
Asbest im Gebäude vorhanden	klab	Art. 3 BauAV	<input checked="" type="checkbox"/>	<input type="checkbox"/>	Zusatzformular 19 
Radon (bei Wohnnutzung im Unter- oder Erdgeschoss)	uwe	Art. 163 StSV	<input checked="" type="checkbox"/>	<input type="checkbox"/>	Zusatzformular 19 
Entnahme von Grundwasser für thermische Nutzung	uwe	§ 7 WNVG	<input checked="" type="checkbox"/>	<input type="checkbox"/>	mit uwe besprechen
Entnahme von Wasser aus Oberflächengewässer	uwe	§ 7 WNVG	<input checked="" type="checkbox"/>	<input type="checkbox"/>	mit uwe besprechen
Waldrecht					
Unterschreitung Waldabstand					
bis 15 m (Wohn-/Arbeitsräume), 10 m (Übriges)	Gemeinde	§ 136 PBG, § 14 KWaG	<input checked="" type="checkbox"/>	<input type="checkbox"/>	
unter 15 m (Wohn-/Arbeitsräume), 10 m (Übriges)	lawa	§ 136 PBG, § 14 KWaG	<input checked="" type="checkbox"/>	<input type="checkbox"/>	
Bauten und Anlagen im Wald	lawa	§ 12 KWaG, §§ 6a ff. KWaV	<input checked="" type="checkbox"/>	<input type="checkbox"/>	
Nachteilige Nutzung	lawa	§ 13 KWaG	<input checked="" type="checkbox"/>	<input type="checkbox"/>	
Rodung	lawa	§ 3 KWaG, § 2 KWaV	<input checked="" type="checkbox"/>	<input type="checkbox"/>	Zusatzformular 6
Fischerei- und Jagdrecht					
Technische Eingriffe in ein Gewässer (z.B. Einleitungen, usw.)	lawa	Art. 8 eidg. FG, § 25 kant. FG	<input checked="" type="checkbox"/>	<input type="checkbox"/>	
Denkmalschutzrecht					
Denkmalschutzobjekt oder in der Nähe davon	da	§ 5 DSchG	<input checked="" type="checkbox"/>	<input type="checkbox"/>	
Objekt im kantonalen Bauinventar	da	§ 1c DSchG, § 142 PBG	<input checked="" type="checkbox"/>	<input type="checkbox"/>	
Bodeneingriffe in eine archäologische Fundstelle	da	§ 16 DSchG, § 142 PBG	<input checked="" type="checkbox"/>	<input type="checkbox"/>	
Feuerschutzrecht					
Industrielle/Gewerbliche Bauten, Hochhäuser, Bauten mit regem Publikumsverkehr (z.B. Verwaltungsgebäude, usw.)	gvi	§ 8, 43, 58 FSG	<input checked="" type="checkbox"/>	<input type="checkbox"/>	
Bauten und Anlagen zur Lagerung, Herstellung, usw. von feuergefährlichen Stoffen und Waren (z.B. Flüssiggasanlagen)	gvi	§ 33 FSG	<input checked="" type="checkbox"/>	<input type="checkbox"/>	
Arbeitsrecht					
Industrielle/Gewerbliche Bauten / Anlagen	wira-iga		<input checked="" type="checkbox"/>	<input type="checkbox"/>	Zusatzformular 7 
Bauten und Anlagen mit Plangenehmigungspflicht	wira-iga	Art. 7 und 8 ArG	<input checked="" type="checkbox"/>	<input type="checkbox"/>	Zusatzformular 7 
Zivilschutzrecht					
Schutzraumbaupflicht	mzj	Art. 48 BZG	<input checked="" type="checkbox"/>	<input type="checkbox"/>	Zusatzformular 5
Gastgewerberecht und Lebensmittelkontrolle					
Bauten mit gastgewerblicher Nutzung (Restaurant etc.)	gpp, dilv	§ 5 + 12 GaG, §§ 10 ff. GaV, Art. 20 LGV	<input checked="" type="checkbox"/>	<input type="checkbox"/>	Zusatzformular 17
Andere Verpflegungsbetriebe (Kantine, Kita, etc.)	dilv	§ 3 GaG, Art. 20 LGV	<input checked="" type="checkbox"/>	<input type="checkbox"/>	Zusatzformular 20
Übrige Lebensmittelbetriebe (Herstellung, Verarbeitung, Verkauf)	dilv	Art. 20 LGV	<input checked="" type="checkbox"/>	<input type="checkbox"/>	Zusatzformular 21
Veterinärrecht					
Schlachtanlagen	vetd	Art. 8 VSFK	<input checked="" type="checkbox"/>	<input type="checkbox"/>	Zusatzformular 18 
Entsorgungsbetriebe für tierische Nebenprodukte	vetd	Art. 11 VTNP	<input checked="" type="checkbox"/>	<input type="checkbox"/>	Zusatzformular 18 
Bewilligungspflichtige Wildtierhaltung	vetd	Art. 89, 90, 95 TSchV	<input checked="" type="checkbox"/>	<input type="checkbox"/>	Zusatzformular 18 
Meldepflichtige gewerbsmässige Heimtierhaltung	vetd	Art. 101 TSchV	<input checked="" type="checkbox"/>	<input type="checkbox"/>	Zusatzformular 18 

Weitere Beteiligte

Bauherrschaft Projektverfasser/in Grundeigentümer/in Rechnungsadresse

Bauherrschaft (Gesuchsteller/in)

Nachname	_____	Vorname	_____
Organisation	_____	Telefon	_____
Adresse	_____	Fax	_____
PLZ/Ort	_____	E-Mail	_____

Projektverfasser/in

Nachname	_____	Vorname	_____
Organisation	_____	Telefon	_____
Adresse	_____	Fax	_____
PLZ/Ort	_____	E-Mail	_____

Grundeigentümer/in

Nachname	_____	Vorname	_____
Organisation	_____	Telefon	_____
Adresse	_____	Fax	_____
PLZ/Ort	_____	E-Mail	_____
Parzellen-Nr(n)	_____		

Rechnungsadresse

Nachname	_____	Vorname	_____
Organisation	_____	Telefon	_____
Adresse	_____	Fax	_____
PLZ/Ort	_____	E-Mail	_____

Beilagenverzeichnis

Vorgängig mit der Leitbehörde besprechen und alle markierten Unterlagen in der jeweils notwendigen Anzahl, mindestens aber vierfach bei der Gemeinde einreichen (§ 188 Abs. 1 PBG)	Kontrolle gem § 192 PBG	
	E	NE

Anlagen als Word, Excel oder pdf-Datei dem Baugesuch hinzufügen. Die Anhänge werden im Dokument integriert übermittelt.

Allgemeine Unterlagen und Pläne (§ 55 Abs. 2 lit. a-h PBV) je min vierfach

<input checked="" type="checkbox"/> Situationsplan (nachgeführter Grundbuchplan, in der Regel 1:500, nicht älter als 2 Jahre)	<input type="checkbox"/>	<input type="checkbox"/>
<input checked="" type="checkbox"/> Baupläne (Grundrisse, Schnitte, Fassaden, usw., mindestens 1:100, mit allen notwendigen Angaben)	<input type="checkbox"/>	<input type="checkbox"/>
<input type="checkbox"/> Entwässerungsplan / Kanalisationsplan (1:100, mit allen notwendigen Angaben)	<input type="checkbox"/>	<input type="checkbox"/>
<input type="checkbox"/> Umgebungsplan (1:100, mit allen notwendigen Angaben)	<input type="checkbox"/>	<input type="checkbox"/>
<input type="checkbox"/> Klimaprojekt (Pläne und Angaben zur künstlichen Belüftung)	<input type="checkbox"/>	<input type="checkbox"/>
<input checked="" type="checkbox"/> Berechnung der Bauziffern (detaillierte Berechnung inkl. Schemapläne)	<input type="checkbox"/>	<input type="checkbox"/>
<input type="checkbox"/> Nachweis Wärmeschutz	<input type="checkbox"/>	<input type="checkbox"/>
<input type="checkbox"/> Abwasseranlagen (1:100 oder 1:50)	<input type="checkbox"/>	<input type="checkbox"/>
<input type="checkbox"/> Übersichtsplan der weiteren Umgebung (1:500 bis 1:2'000)	<input type="checkbox"/>	<input type="checkbox"/>
<input type="checkbox"/> _____	<input type="checkbox"/>	<input type="checkbox"/>

Zusätzliche Unterlagen je min vierfach

<input type="checkbox"/> Baubeschrieb	<input type="checkbox"/>	<input type="checkbox"/>
<input type="checkbox"/> Grundbuchauszug	<input type="checkbox"/>	<input type="checkbox"/>
<input type="checkbox"/> Modell	<input type="checkbox"/>	<input type="checkbox"/>
<input type="checkbox"/> Fotos	<input type="checkbox"/>	<input type="checkbox"/>
<input type="checkbox"/> Vollmacht	<input type="checkbox"/>	<input type="checkbox"/>
<input type="checkbox"/> Nachweis für Schutzmassnahmen gegen Naturgefahren	<input type="checkbox"/>	<input type="checkbox"/>
<input type="checkbox"/> Deklaration/Berechnung der provisorischen Anschlussgebühr für Abwasser/Frischwasser	<input type="checkbox"/>	<input type="checkbox"/>
<input type="checkbox"/> Nachweis Brandschutz (Konzept, Grundrisspläne)	<input type="checkbox"/>	<input type="checkbox"/>
<input type="checkbox"/> Konstruktionsart der Nachbarbauten inkl. Fassadenpläne (bei Gebäudeunterabständen)	<input type="checkbox"/>	<input type="checkbox"/>
<input type="checkbox"/> Überprüfungsbericht oder Vorbemessungsbericht Erdbebensicherheit des Bauingenieurs	<input type="checkbox"/>	<input type="checkbox"/>
<input type="checkbox"/> _____	<input type="checkbox"/>	<input type="checkbox"/>

Unterschrift

Die Unterzeichnenden haben von den Hinweisen und massgebenden Vorschriften Kenntnis genommen.

Bauherrschaft

bei mehreren Bauherren/innen nur
bevollmächtigte/r Vertreter/in, bei
juristischen Personen inkl. Firmenstempel)

..... Unterschrift Unterschrift Unterschrift
Planverfasser/in (inkl. Firmenstempel)		

..... Unterschrift Unterschrift Unterschrift
Grundeigentümer/in (bei mehreren Grundeigentümer/innen nur bevollmächtigte/r Vertreter/in oder separates Unterschriftenblatt beilegen)		

..... Unterschrift Unterschrift Unterschrift
-----------------------	-----------------------	-----------------------

Altishofen, 04.08.2022

.....
Ort, Datum